с.п. ЗЫРЯНСКОЕ

Г Е Н Е Р А Л Ь Н Ы Й П Л А Н

Карта функциональных зон

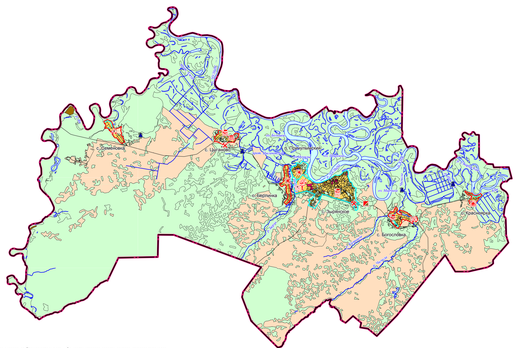

Схема границ муниципального образования "Зырянское сельское поселение" М 1:100000

УСЛОВНЫЕ ОБОЗНАЧЕНИЯ

Границы

Проект | Существ.

- Сельского поселения
- Населенного пункта

Функциональное зонирование

Жилые зоны
- Зона жилой застройки
- Зона резервной жилой застройки

Общественно-деловые зоны
- Общественно-деловая зона

Производственные зоны
- Зона промышленных и коммунально-складских объектов
- Зона резерва промышленных предприятий и коммунально-складских объектов

Зоны инженерной и транспортной инфраструктур
- Зона транспортной инфраструктуры

Рекреационные зоны
- Рекреационная зона

Зона сельскохозяйственного использования
- Зона сельскохозяйственного использования

Зона специального назначения
- Зона специального назначения

Земельные угодья
- Водные объекты

Планируемые для размещения объекты местного значения
- Объекты физической культуры и массового спорта
- Образовательные учреждения
- Объекты здравоохранения
- Объекты бытового обслуживания
- Объекты торговли
- Административно-деловые объекты
- СТО
- Полигоны ТБО
- Скотомогильники

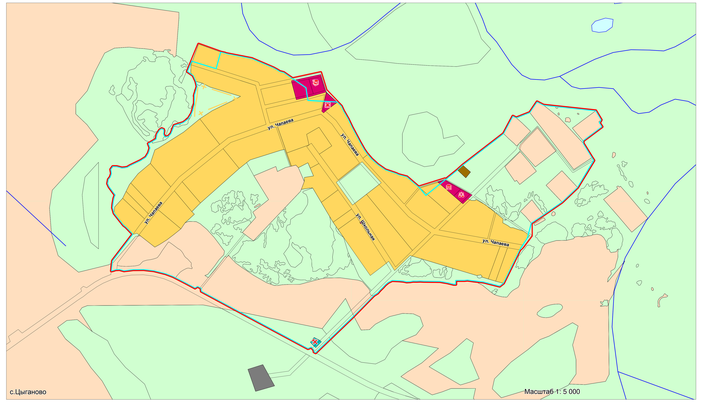

с.Цыганово Масштаб 1: 5 000

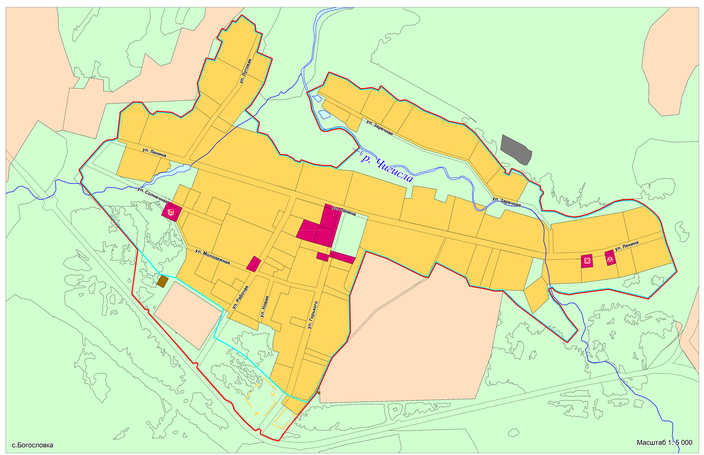

с.Богословка Масштаб 1:5 000

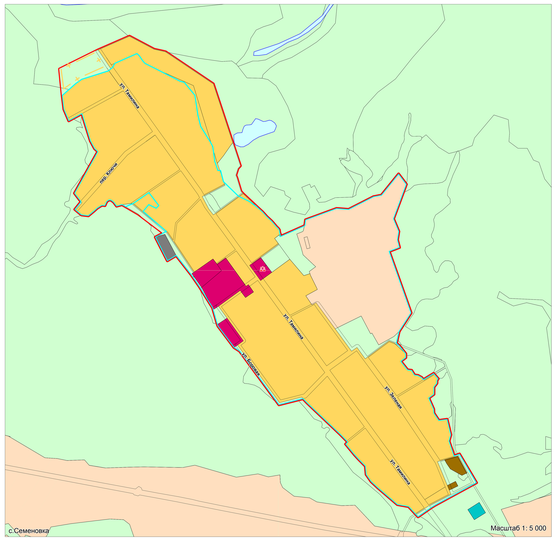

с.Семеновка Масштаб 1: 5 000

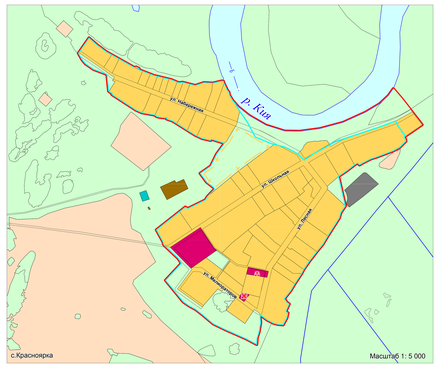

с.Красноярка Масштаб 1: 5 000

Утверждено решением Совета Зырянского сельского поселения Зырянского района Томской области от 21 февраля 2012 г. № 1 (с внесением изменений на 10.04.2014 г.)

2011.68-ГП.ПЗ

Изм.	Кол.уч.	Лист	N док.	Подпись	Дата	Генеральный план муниципального образования "Зырянское сельское поселение" Зырянского района Томской области			
Разработал		Шумилов Н.Ф.				Стадия	Лист	Листов	
Проверил		Шумилов Н.Ф.				Схема территориального планирования муниципального образования "Зырянское сельское поселение"	ГП	3.2	3.5
Утверждено		Постников С.В.				Карта функциональных зон с. Зырянское М 1:5000	ОБ		ООО "Земля и недвижимость" г. Томск